

# PILIS VÁROS SZABÁLYOZÁSI TERVÉNEK MÓDOSÍTÁSA

025/33 HRSZ-Ú ÉS 031/8 HRSZ-Ú, VALAMINT A  
1025/75-82 HRSZ-Ú  
TERÜLETEKRE VONATKOZÓAN




## JELMAGYARÁZAT

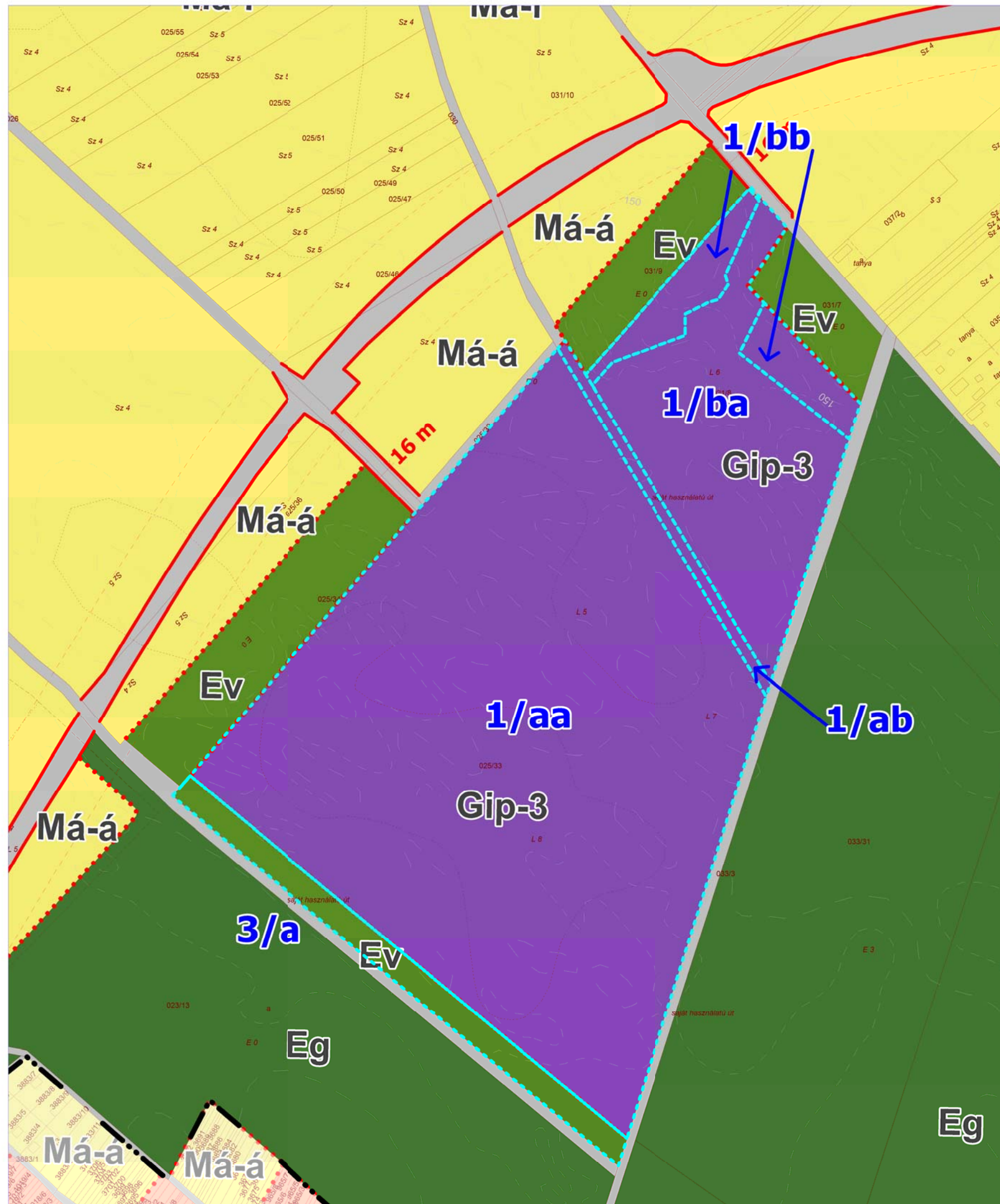
### SZABÁLYOZÁS ALAPELEMEI

-  szabályozási vonal
-  övezet, építési övezet határa
- Gksz-9** övezet, építési övezet azonosítója

-  közigazgatási terület határa
-  beépítésre szánt terület határa

### EGYÉB

-  védősáv, védőövezet
-  építési telken belüli védőterület (védőzöldsáv)
-  módosítással érintett terület határa



MEGBÍZÓ		TERVEZŐ	
PILIS VÁROS ÖNKORMÁNYZAT		<b>PESTTERV</b>	
PILIS VÁROS SZABÁLYOZÁSI TERVÉNEK RÉSZLEGES MÓDOSÍTÁSA		PESTTERV KFT. 1085 BUDAPEST, KÓFARAGÓ U. 9.	Tel.: (06-1) 267-0508, 267-7078 Fax.: (06-1) 266-7561
SZABÁLYOZÁSI TERV MÓDOSÍTÁSA		PROJEKT VEZETŐ:	MAKKAI KRISZTINA, TT/ 01-4921
		TELEPÜLÉSTERVEZŐ:	MAKKAI KRISZTINA, TT/ 01-4921
		TÁJ ÉS KÖRNYEZETTERVEZŐ:	MÁNDI JÓZSEF, TK/ 01-5149
		KÖZLEKÉSTERVEZŐ:	RHORER ADÁM, TK/ 01-3157
		KÖZMŰTERVEZŐ:	DIMA ANDRÁS, MMK 01-2130 VZ-T, TE-T, TH-T, TV-T
<b>M=1:4.000</b>		ÜGYVEZETŐ IGAZGÁTO:	SCHUCHMANN PÉTER
<b>SZT-2/M3</b>	<b>2021. augusztus hó</b>		

A TERKEP AZ ÁLLAMI ALAPADATOK FELHASZNÁLÁSÁVAL KÉSZÜLT  
ÉS CSAK TELEPÜLÉSTERVEZÉSI CÉLRA HASZNÁLHATÓ